

























Zeichenerklärung

	Ederhöhenpfad		Ederhöhenpfad
	zertifizierter Wanderweg		Drachenflugroute
	sonstiger wichtiger Fernwanderweg		Klippenpfad
	Wanderportal Ederhöhenpfad		Klippenpfad, Anbindung Berghofen
	Aussichtspunkt		Panoramapfad
	Bundesstraße		Burgwaldpfad
	Landesstraße		Extratour Knebelsrod
	sonstige wichtige Straße		Urwaldsteig
	Eisenbahn mit Reisezugverkehr und Station		Kellerwaldsteig
	Nebenbahn ohne Reisezugverkehr		Kellerwaldsteig
	Museum, Heimatstube, Schausammlung		Hugenotten- und Waldenserpfad
	Siedlung		Herkulesweg
	Wald, Gehölz		Wartburgpfad
			Burgruine
			Mühle
			Bach
			See, Teich
			Höhenpunkt
