



RADTOUREN
POCKETGUIDE



RADTOUREN POCKETGUIDE

ROUTENBESCHREIBUNGEN UND MEHR



KAPHINGST
Der Gesundheitsmarkt



E-BIKE STORE

Wir verleihen E-Bikes
schon ab € 15,- pro Tag



f Am Kaufmarkt 2 • Marburg / Wehrda • Tel. 0 64 21/96 52 - 430

www.kaphingst.de



geöffnet:
Ostern bis
3. Advent,
immer
samstags
und
sonntags
von
14:00 Uhr
bis
18:00 Uhr

Museum „Alter Forsthof“ (aus 1604), Im Rospetal 8, 35083 Wetter-Oberrosphie
- Größtes mittelhessisches kulturhistorisches Museum - Leben um 1900
- mehrere Ausstellungsgebäude, Museumsläden und Kaffee und Kuchen

Das Ziel für Ihre Radtour!

MARBURGER HOF
Mein Hotel

Gut speisen und
erholsam übernachten,
im Herzen von Marburg.



Elisabethstrasse 12 • 35037 Marburg
Telefon: +49 6421 590 75-0 • Telefax: +49 6421 59075-100
E-Mail: info@marburgerhof.de • Internet: www.marburgerhof.de

Mein DOMINGO'S
DAS RESTAURANT

Der perfekte Ausgangspunkt
für Ihre Abenteuer!



Hotel im KORNSPEICHER

Molkereistraße 6
35039 Marburg
(0 64 21) 9 48 41-0
info@hotel-kornspeicher.de
www.hotel-kornspeicher.de



Impressum

Konzept, Design & Karten
ArtFactory, Marburg, www.ArtFactory.de

Druck
Thiele & Schwarz GmbH, Kassel

Bildnachweis
LTV (Titelbild, S. 10, 12, 14), Henrik Isenberg (S. 6, 8, 18, 22, 24, 26, 28), Wikimedia/Hydro (S. 6, 12, 20, 26), Georg Kronenberg (S. 6), Fotolia/pure-life-pictures (S. 8), Gemeinde Weimar (S. 8), Gemeinde Lahntal (S. 10), Stadt Biedenkopf (S. 14, 28), Wikimedia/Franzfoto (S. 16), Wikimedia/Dawohajo (S. 16), Stadt Wetter (S. 16), Stadt Kirchhain (S. 18), Stadt Amöneburg (S. 20), Stadt Neustadt (S. 24), Stadt Gemünden (S. 24), Wikimedia/M2OMy (S. 26), TKS Tourismus Bad Laasphe (S. 28)

Herausgeber
Marburg Stadt und Land Tourismus GmbH (MSLT)

Stand 4/2019

ROUTE 1
Lahntalradweg | 67 km
Von der Quelle bis Marburg

ROUTE 2
Lahntalradweg | 35 km
Von Marburg nach Gießen

ROUTE 3
Otto-Ubbelohde-Radweg | 52 km
Rundtour zu Märchenmotiven

ROUTE 4
Burgwald-Radweg | 39 km
Rundtour durch den Burgwald

ROUTE 5
Treibachtal-Radweg | 21 km
Von Biedenkopf nach Wetter

ROUTE 6
Lahn-Eder-Radweg | 30 km
Vom Lahn- ins Edertal

ROUTE 7
Ohm-Eder-Radweg | 40 km
Von Kirchhain nach Frankenberg

ROUTE 8
Lange-Hessen-Radweg | 32 km
Von Kirchhain nach Fronhausen

ROUTE 9
Salzböde-Radweg | 29 km
Von der Salzbödequelle bis zur Lahn

ROUTE 10
Wiera-Wohra-Radweg | 21 km
Von Neustadt nach Gemünden

ROUTE 11
Seenradweg | 44 km
Vom Perfstausee zum Aartalsee

ROUTE 12
Perfgrundtour | 31 km
Rundtour durch das Rothaargebirge

SERVICE
Informationsstellen /
Fahrradläden und -verleih

6
8
10
12
14
16
18
20
22
24
26
28
30

Grußwort der Landrätin



„Beim Radfahren lernt man ein Land am besten kennen, weil man dessen Hügel empor schwitzt und sie dann wieder hinuntersaust.“

Als Ernest Hemingway diese Zeilen schrieb, muss er gerade Marburg-Biedenkopf auf dem Rücken eines Drahtesels erkundet haben. Denn die abwechslungsreiche Topographie macht Marburg-Biedenkopf für Fahrradfahrerinnen und Fahrradfahrer besonders attraktiv. Auf verschiedene Weise lässt sich der Landkreis mit dem Fahrrad erkunden. Anders als zu Hemingways Zeit entdeckt man heute, dank eines gut ausgebauten Radwegenetzes, den Landkreis leichter und kann das landschaftliche, kulturelle und gastronomische Angebot auch bei einem Familienausflug genießen.

Romantische Schlösser und prächtige Fachwerkkorte zieren den Lange-Hessen-Radweg, der auf den Spuren einer uralten Handelsroute verläuft. Das 32 Kilometer lange Teilstück ist mit seinen geringen Steigungen ideal für einen Tagesausflug.

Auch eine Tour ins Herz des Burgwaldes lohnt sich. Der 39 Kilometer lange Burgwald-Radweg ist gesäumt von zauberhaften Fachwerkdörfern, historischen Orten und beeindruckenden Naturschönheiten.

Die in diesem Pocketguide vorgeschlagenen Routen verbinden Städte und Gemeinden im Landkreis Marburg-Biedenkopf wie auch angrenzende Landkreise miteinander. Von Kirchhain nach Frankenberg, von Biedenkopf nach Wetter oder vom Perfstausee zum Aartalsee werden unterschiedliche Wege zwischen 21 und 52 Kilometern vorgestellt. Ganz im Sinne Hemingways: Am besten lernen Sie unseren schönen Landkreis vom Fahrrad aus kennen.

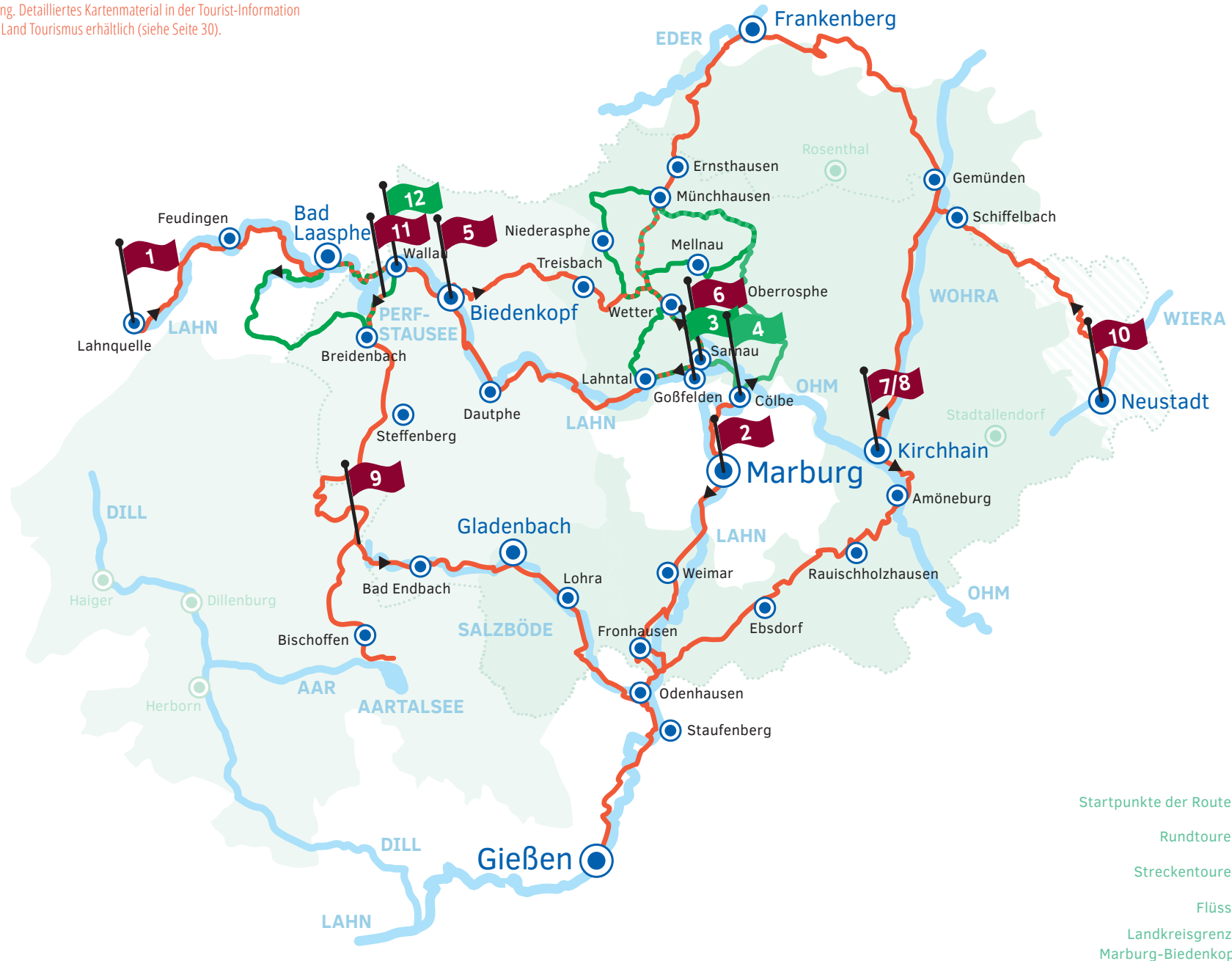
Ihre
Kirsten Fründt
Landrätin, Marburg-Biedenkopf

KARTE

Schematische Darstellung. Detailliertes Kartenmaterial in der Tourist-Information der Marburg Stadt und Land Tourismus erhältlich (siehe Seite 30).



5 km



Startpunkte der Routen



Rundtouren



Streckentouren



Flüsse



Landkreisgrenze
Marburg-Biedenkopf





Routencharakteristik

67 km / land- und forstwirtschaftliche Wege / kurze Abschnitte auf wenig befahrenen Landstraßen / ab Wallau familienfreundlich

Start Lahnhof 1, 57250 Netphen

Ziel Mensa Marburg
Erlenring 5, 35037 Marburg

Detaillierte Karte + GPS Daten

www.marburg-tourismus.de/Route1

Anreise mit der Bahn

Nächstgelegene Haltestelle zum Routen-Start: Feudingens
Fahrpläne: www.kurhessenbahn.de

ROUTE 1

Lahntalradweg VON DER QUELLE BIS MARBURG

Jung und quicklebendig sprudelt die Lahn auf ihren ersten Kilometern Richtung Osten. Die erste Etappe des Lahntalradwegs begleitet den Fluss in stetigem Gefälle von der Quelle bei Feudingens durch die raue Mittelgebirgslandschaft des Rothaargebirges bis nach Marburg. Zunächst fließt die Lahn durch tief eingeschnittene, waldreiche Kerbtäler des Rheinischen Schiefergebirges und erreicht bei Wallau das hessische Lahn-Dill-Bergland.

Östlich von Biedenkopf beginnt sich die Talsohle allmählich zu weiten und bei Sterzhausen erreicht der nun stattliche Bach den Fuß des langgezogenen Wollenbergs und den Rand der Buntsandsteintafeln des Burgwalds. Schließlich nimmt die Lahn bei Cölbe die wasserreiche Ohm auf und schwenkt am sogenannten Cölber Eck nach Süden. In dem engen, aber flachen Kastental, zwischen bewaldeten Höhen lassen die Silhouette des Marburger Landgrafenschlosses und die Türme der Elisabethkirche das nahe Ziel der Etappe bereits erkennen.



Bilder (von oben nach unten):
Marburg-Wehrda
Biedenkopf
Marburg

TIPPS

Pilzkundemuseum [1]

Wilhelmsplatz 3, 57334 Bad Laasphe
Tel. 02752 200038
www.pilzmuseum.de

Intern. Radiomuseum Hans Necker [2]

Bahnhofstraße 33, 57334 Bad Laasphe
Tel. 02752 9798
www.internationales-radiomuseum.de

Schloss Biedenkopf mit Hinterlandmuseum [3]

Zum Landgrafenschloß 1, 35216 Biedenkopf
Tel. 06461 924651
www.marburg-biedenkopf.de

Otto-Ubbelohde-Haus [4]

Otto-Ubbelohde-Weg 30
35094 Lahntal-Goßfelden
Tel. 0641 63326
www.otto-ubbelohde-haus.de

Landgrafenschloss Marburg mit Museum für Kulturgeschichte [5]

Schloss 1, 35037 Marburg
Tel. 06421 2825871
www.uni-marburg.de/uni-museum

Elisabethkirche [6]

Elisabethstraße 12, 35037 Marburg
Tel. 06421 65573
www.elisabethkirche.de

EINKEHR

Forsthaus Lahnquelle

Lahnhof 1, 57250 Netphen-Lahnhof
Tel. 02737 59580
www.forsthaus-lahnquelle.de

Eiscafé Fantastico

Marktplatz 19, 35816 Biedenkopf
Tel. 06461 759900

Rifferts Restaurant „Die Esse“

Am Freibad 13, 35216 Biedenkopf
Tel. 06461-3990
www.dieesse.de

Auenland – Dammhammer Campingplatz GmbH

Zum Dammhammer 2
35094 Lahntal-Brungershausen
Tel. 06420 7172
www.campingplatz-auenland.de

Zur Lahnbrücke

An der Lahnbrücke 3b
35094 Lahntal-Caldern
Tel. 06420 8399442
www.zurlahnbruecke.de

Carlo Mazzaletti

Alte Dorfstrasse 33, 35091 Cölbe
Tel. 06421 83155
www.pizzeria-da-carlo.de

Hotel-Restaurant Orthwein

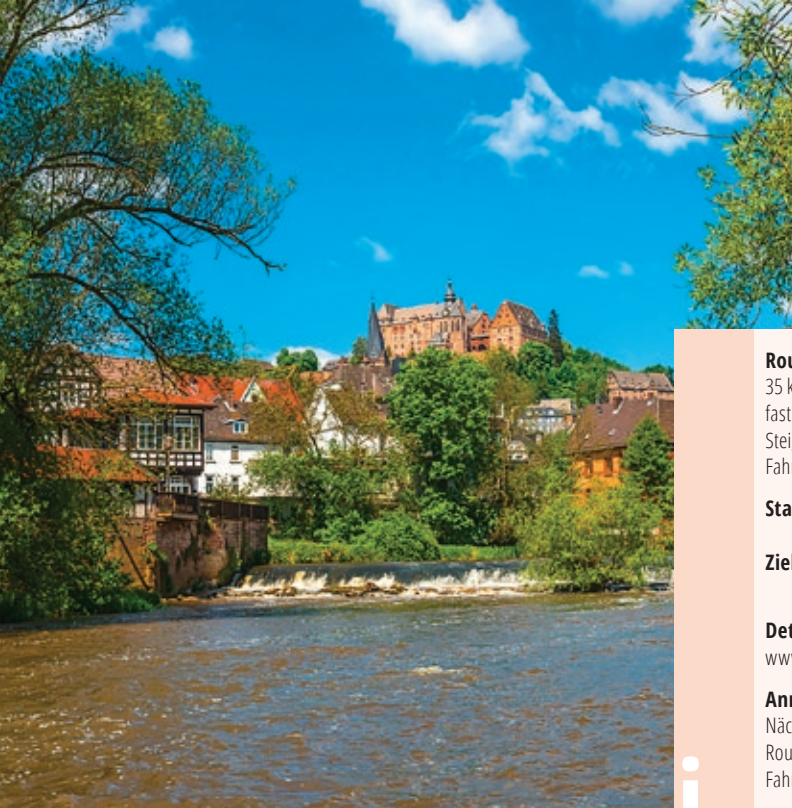
Kasseler Straße 48, 35091 Cölbe
Telefon 06421 9861-0
www.hotel-orthwein.de

Gartenlaube

Steinweg 38, 35037 Marburg
Tel. 06421 617662
www.gartenlaube-marburg.de

bottega

Biegenstraße 15, 35037 Marburg
Tel. 06421 8407144
www.bottega-marburg.de



Routencharakteristik

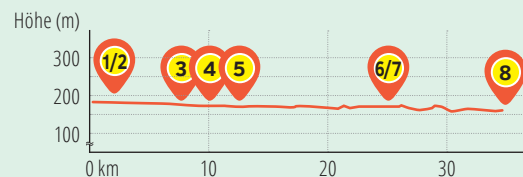
35 km / land- und forstwirtschaftliche Wege / fast durchgehend asphaltiert / gänzlich ohne Steigungen / familienfreundlich und für Fahrradanhänger geeignet

Start Mensa Marburg
Erlenring 5, 35037 Marburg

Ziel Rodheimer Straße/Schützenstraße
35398 Gießen

Detaillierte Karte + GPS Daten
www.marburg-tourismus.de/Route2

Anreise mit der Bahn
Nächstgelegene Haltestelle zum
Routen-Start: Marburg (Lahn)
Fahrpläne: www.bahn.de




ROUTE 2

Lahntalradweg VON MARBURG NACH GIESSEN

Die Route beginnt in der Marburger Innenstadt an der Mensa und führt unmittelbar am Ufer der Lahn in Richtung Süden aus der Stadt hinaus. Bei Gisselberg treten die Höhenzüge rund um Marburg zurück und das Lahntal öffnet sich zu einer breiten Flussebene mit weiten Feldfluren und ländlich-beschaulichen Fachwerkdörfern.

Durch eine idyllische Kleingartenlandschaft, entlang des ab Lollar schon recht breiten und vor allem im Sommer rege von Wasserportlern frequentierten Flusses, gelangt man schließlich nach Gießen, der wirtschaftlichen und administrativen Metropole Mittelhessens.



Bilder (von oben nach unten):
Marburg
Marburg, Cappeler Feld
Zeiteninsel, Argenstein

TIPPS

Elisabethkirche [1]
Elisabethstraße 12, 35037 Marburg
Tel. 06421 65573
www.elisabethkirche.de

**Landgrafenschloss Marburg mit
Museum für Kulturgeschichte [2]**
Schloss 1, 35037 Marburg
Tel. 06421 2825871
www.uni-marburg.de/uni-museum

Seepark Niederweimar [3]
Am Weimarer See 10
35096 Weimar-Niederweimar (Lahn)
Tel. 06421 12345
www.hotspot.de

**Zeiteninsel –
Archäologisches Freilichtmuseum [4]**
Wenkbacher Straße, 35096 Weimar-Argenstein
Tel. 06421 974050
www.zeiteninsel.de

Synagoge Roth [5]
Lahnstraße 27, 35096 Weimar-Roth
Tel. 06426 1468
www.landsynagoge-roth.de

**Wißmarer See
Campingplatz und Badestrand [6]**
Ruttershausener Straße/Im Schacht
35435 Wettenberg-Wißmar
www.wissmarer-see.de

**Hessisches Holz- und
Technikmuseum [7]**
Im Schacht 6, 35435 Wettenberg
Tel. 06406 8307400
www.holztechnikmuseum.de

Mathematikum [8]
Liebigstraße 8, 35390 Gießen
Tel. 0641 9697970
www.mathematikum.de

EINKEHR

Shaky Shake
Lingelgasse 13 a, 35037 Marburg
Tel. 06421 26688, www.shakyshake.de

Lahnterrasse
Lingelgasse 5, 35037 Marburg
Tel. 06421 6978000
www.lahnterrasse-marburg.de

Ufercafé Gischler
Auf dem Wehr 1a, 35037 Marburg
Tel. 06421 8048467

Gasthof Grebe
Giessener Str. 9, 35043 Marburg
Tel. 06421 78582
www.gasthof-grebe.de

Seepark Restaurant
Am Weimarer See 10
35096 Weimar-Niederweimar
Tel. 06421 972716
www.restaurant.hotspot.de

Zum Kormoran
Am Wißmarer See
35435 Wettenberg-Wißmar
Tel. 06406 8313351
www.zum-kormoran.com

Bootshaus Gießen
Bootshausstraße 12, 35390 Gießen
Tel. 0641 6869255
www.bootshaus-gießen.com



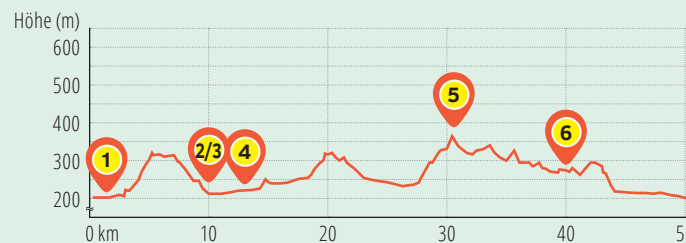
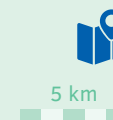
Routencharakteristik

52 km / land- und forstwirtschaftliche Wege und verkehrsarme Straßen / für sportliche Tourenradler

Start/ Ziel Otto-Ubbelohde-Weg, 35094 Lahntal-Goßfelden

Detaillierte Karte + GPS Daten
www.marburg-tourismus.de/Route3

Anreise mit der Bahn
Nächstgelegene Haltestelle zur Route: Wetter (Hessen), Sarnau oder Goßfelden
Fahrpläne: www.kurhessenbahn.de



ROUTE 3

Otto-Ubbelohde-Radweg

RUNDTOUR ZU MÄRCHENMOTIVEN

Überregional bekannt wurde Otto Ubbelohde mit seinen Illustrationen zu den Grimmschen Märchen – die Motive dazu fand er in Marburg und Umgebung.

Vom Otto-Ubbelohde-Haus verläuft der Radweg zunächst lahnaufwärts nach Sterzhausen. Der dortige Kirchturm und die Höhenzüge waren Vorlage für eine Illustration zum „Hans im Glück“. Das Lahntal hinter sich lassend, steigt der Weg zum Wollenberg an und führt ins benachbarte Wetschaftstal. In der Stadt Wetter fand der Maler in dem Diebsturm die Vorlage für die „Die zwölf Jäger“. In Amönau ließ sich Ubbelohde durch das alte Teehaus am Deutschen Eck zum Turm der „Rapunzel“ inspirieren. Über Niederasphe, Wollmar und Münchhausen erreicht die Route den 387 m hohen Christenberg. Hier entstanden gleich mehrere Zeichnungen für „Hänsel und Gretel“ und „Aschenputtel“. Der Radweg führt nun durch den Burgwald bis zur Burg Mellnau. Hier fand der Künstler Motive für die Märchen „Frau Holle“, „Eisenhans“ und „Däumling“.



Bilder (von oben nach unten):
Rapunzelturm, Amönau
Otto-Ubbelohde-Haus, Goßfelden
Burgruine, Mellnau

TIPPS

Otto-Ubbelohde-Haus [1]

Otto-Ubbelohde-Weg 30
35094 Lahntal-Goßfelden
Tel. 0641 63326
www.otto-ubbelohde-haus.de

Stiftskirche Wetter [2]

Klosterberg, 35083 Wetter
Tel. 06423 2007
www.kirchspiel-wetter.de

Ehemalige Synagoge [3]

An der Stadtmauer 29, 35083 Wetter
Tel. 06423 964489
www.synagoge-wetter.de

„Rapunzelturm“ [4]

Teehäuschen Amönau
Am Riedtor / Kirchplatz, 35083 Wetter

Christenberg –

Burgstelle und Martinskirche [5]
35117 Münchhausen

Burgruine Mellnau [6]

Burgstraße 96, 35083 Wetter-Mellnau
www.mellnau.de

EINKEHR

Wittgensteiner Hof

Wittgensteiner Str. 16
35094 Lahntal-Sterzhausen
Tel. 06420 7704
www.wittgensteiner-hof.de

Meteora

Raiffeisenstraße 4, 35083 Wetter-Amönau
Tel. 06423 9395622
www.restaurant-meteora.de

Landgasthof „Zur Linde“

Lindenberg 7
35117 Münchhausen-Wollmar
Tel. 06457 473
www.lghzurlinde.de

Café zur Kornblume

Gerstenecke 9, 35117 Münchhausen
Tel. 06457 911119

Waldgasthaus Christenberg

Christenberg 3, 35117 Münchhausen
Tel. 06457 368
www.waldgasthaus-christenberg.de

La Dolce Vita

Fuhrstraße 2, 35083 Wetter
Tel. 06423 963297
www.ladolcevita-wetter.de

Bacco's

Bahnhofstraße 3, 35083 Wetter
Tel. 06423 9239615
www.baccos-wetter.de



Routencharakteristik

39 km / land- und forstwirtschaftliche Wege, straßenbegleitende Radwege und verkehrsarme Straßen / für sportliche Tourenradler

Start/Ziel Kasseler Straße 85, 35091 Cölbe

Detaillierte Karte + GPS Daten

www.marburg-tourismus.de/Route4

Anreise mit der Bahn

Nächstgelegene Haltestelle zum Routen-Start: Cölbe, Sarnau oder Goßfelden
Fahrpläne: www.kurhessenbahn.de



ROUTE 4

Burgwald-Radweg RUNDTOUR DURCH DEN BURGWALD

Die Route beginnt und endet in Cölbe, am Cölber Eck, an der Mündung der Ohm in die Lahn. Auf Radwegen entlang der Straße führt sie zunächst zum malerischen Fachwerkdorf Schönstadt. Bald hinter Schönstadt quert der Weg erstmals das üppig bewaldete Hochplateau des Burgwalds bis zu dessen ältestem Dorf Oberrosophe. Bald schon werden die Franzosenwiesen erreicht. Hochmoore, Feuchtwiesen, Stillgewässer und naturnahe Bachläufe bestimmen die Landschaft im Herzen des Burgwalds. Bei einer Rast auf dem 387m hohen Christenberg – einem Bergsporn am Westrand des Burgwaldes mit Relikten von Befestigungsanlagen aus keltischer und karolingischer Zeit – eröffnet sich ein faszinierender Panoramablick in das Rothaargebirge.

Vom Christenberg geht es hinab nach Münchhausen zur Wetschaft bis in die Stadt Wetter mit der aus dem 13. Jhd. stammenden Stiftskirche und einem vielfältigen Ensemble an Fachwerkgebäuden rund um den historischen Marktplatz. Über Sarnau im oberen Lahntal und schließlich der Lahn folgend ist der Ausgangspunkt wieder erreicht.



Bilder (von oben nach unten):
Burgwald
Martinikirche, Christenberg
Cölbe

TIPPS

Dorfmuseum Oberrosophe [1]

Im Rosphetal 8, 35083 Wetter-Oberrosophe
Tel. 06423 51320
www.dorfmuseum-oberrosophe.de

Christenberg – Burgstelle und Martinskirche [2]

35117 Münchhausen

Stiftskirche Wetter [3]

Klosterberg, 35083 Wetter
Tel. 06423 2007
www.kirchspiel-wetter.de

Ehemalige Synagoge [4]

An der Stadtmauer 29, 35083 Wetter
Tel. 06423 964489
www.synagoge-wetter.de

EINKEHR

Culina – Café

Am Schubstein 4, 35091 Cölbe
Tel. 06421 3044290
www.culina-coelbe.de

Hotel-Restaurant Orthwein

Kasseler Straße 48, 35091 Cölbe
Tel. 06421 9861-0
www.hotel-orthwein.de

Carlo Mazzoletti

Alte Dorfstrasse 33, 35091 Cölbe
Tel. 06421 83155
www.pizzeria-da-carlo.de

Waldgasthaus Christenberg

Christenberg 3, 35117 Münchhausen
Tel. 06457 368
www.waldgasthaus-christenberg.de

Café zur Kornblume

Gerstenecke 9
35117 Münchhausen
Tel. 06457 911119

La Dolce Vita

Fuhrstraße 2, 35083 Wetter
Tel. 06423 963297
www.ladolcevita-wetter.de

Bacco's

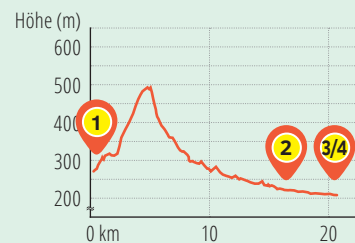
Bahnhofstraße 3, 35083 Wetter
Tel. 06423 9239615
www.baccos-wetter.de

Gasthof-Pension „Zur Aue“

Biedenkopfer Straße 14,
35094 Lahntal-Sarnau
Tel. 06423 6382 oder 963617
www.gasthof-zur-aue.de



5 km



Routencharakteristik

21 km / gut ausgebaute, nahezu autofreie Wege / starke Steigungen / für sportliche Tourenradler

Start Lindenstraße/Bachgrundstraße
35216 Biedenkopf

Ziel Bahnhof Wetter, Am Bahnhof
35083 Wetter

Detaillierte Karte + GPS Daten
www.marburg-tourismus.de/Route5

Anreise mit der Bahn
Nächstgelegene Haltestelle zum Routen-Start:
Biedenkopf
Fahrpläne: www.kurhessenbahn.de

ROUTE 5

Treisbachtal-Radweg VON BIEDENKOPF NACH WETTER

Die Tour beginnt in Biedenkopf, der historischen Hauptstadt des ehemals hessisch-darmstädtischen Hinterlandes. Vom Ufer der Lahn führt der Weg durch die zu Füßen des Landgrafenschlosses gelegene Biedenköpfer Altstadt.

Über die Höhen des Lützelgebirges geht es durch das abgeschiedene Treisbachtal bis nach Amönau – dem Dorf „an der Bach“ mit zahlreichen Brücken. An dem hier befindlichen so genannten „Deutschen Eck“, an dem die Asphe in die Treisbach fließt, trifft man auf Deutschlands ältestes Teehaus (erbaut 1615), das dem Maler Otto Ubbelohde als Vorbild für seine Illustration des Rapunzelmärchens diente.

Beim Verlassen des Dorfes fällt der Blick schon bald auf das Ziel, die Stadt Wetter – insbesondere auf die erhöht auf dem Klosterberg liegende Stiftskirche aus dem 13. Jahrhundert.



Bilder (von oben nach unten):
Amönau
Schloss Biedenkopf
Amönau

TIPPS

Schloss Biedenkopf mit Hinterlandmuseum [1]

Zum Landgrafenschloß 1
35216 Biedenkopf
Tel. 06461 924651

„Rapunzelturm“ [2]

Teehäuschen Amönau
Am Riedtor / Kirchplatz, 35083 Wetter

Stiftskirche Wetter [3]

Klosterberg, 35083 Wetter
Tel. 06423 2007
www.kirchspiel-wetter.de

Ehemalige Synagoge [4]

An der Stadtmauer 29, 35083 Wetter
Tel. 06423 964489
www.synagoge-wetter.de

EINKEHR

Eiscafé Fantastico

Marktplatz 19, 35816 Biedenkopf
Tel. 06461 759900

Rifferts Restaurant/„Die Esse“

Am Freibad 13, 35216 Biedenkopf
Tel. 06461 3990
www.dieesse.de

Meteora

Raiffeisenstraße 4, 35083 Wetter-Amönau
Tel. 06423 9395622
www.restaurant-meteora.de

La Dolce Vita

Fuhrstraße 2, 35083 Wetter
Tel. 06423 963297
www.ladolcevita-wetter.de

Bacco's

Bahnhofstraße 3, 35083 Wetter
Tel. 06423 9239615
www.baccos-wetter.de

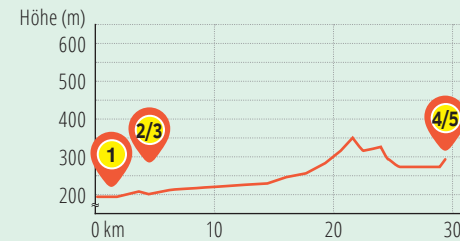
halbersbacher.

parkhotel biedenkopf

auf dem radeköppel 2 | 35216 biedenkopf | 06461-788-0 | parkhotel.biedenkopf@halbersbacher.de

www.halbersbacher.de

Anzeige



Routencharakteristik

30 km / gut ausgebaute Wege oder verkehrsarme Straßen / geeignet für Tourenradler

Start Bahnhof Sarnau, Hauptstraße
35094 Lahntal-Sarnau

Ziel Marktplatz
35066 Frankenberg

Detaillierte Karte + GPS Daten
www.marburg-tourismus.de/Route6

Anreise mit der Bahn
Nächstgelegene Haltestelle zum Routen-Start:
Sarnau
Fahrpläne: www.kurhessenbahn.de

ROUTE 6

Lahn-Eder-Radweg VOM LAHN- INS EDERTAL

Parallel zur Burgwaldbahn verbindet die Route die Lahn mit der Eder und führt größtenteils durch das landschaftlich schöne Tal der Wetschaft, das die Westflanke des Burgwalds begrenzt. Von dem Bahnhof Sarnau an der Lahn führt die Route nach Wetter mit der aus dem 13. Jhd. stammenden Stiftskirche und einem vielfältigen Ensemble an Fachwerkbauwerken rund um den historischen Marktplatz.

Neben zahlreichen beschaulichen Bauerndörfern im nun folgenden Wetschaftstal sind die Hugenotten- und Waldenserorte Todenhausen und Wiesenfeld von besonderem kulturhistorischem Interesse. In Höhe des Bahnhofs Birkenbringhausen ist die Wasserscheide zwischen Lahn und Eder bzw. Rhein und Weser überwunden. Von hier an geht es hinab ins Edertal, wo die ehemalige Kreisstadt Frankenberg den Endpunkt der Route bildet. Besonders sehenswert ist die historische Altstadt mit der gotischen Liebfrauenkirche und dem zehntürmigen Rathaus mit seinem Glockenspiel.



Bilder (von oben nach unten):
Rathaus, Frankenberg
Liebfrauenkirche, Frankenberg
Wetter

TIPPS

Otto-Ubbelohde-Haus [1]

Otto-Ubbelohde-Weg 30
35094 Lahntal-Goßfelden
Tel. 0641 63326
www.otto-ubbelohde-haus.de

Stiftskirche Wetter [2]

Klosterberg, 35083 Wetter
Tel. 06423 2007
www.kirchspiel-wetter.de

Ehemalige Synagoge [3]

An der Stadtmauer 29, 35083 Wetter
Tel. 06423 964489
www.synagoge-wetter.de

Thonet-Museum (Museum für Möbeldesign) [4]

Michael-Thonet-Straße 1
35066 Frankenberg
Tel. 06451 5080
www.thonet.de

Kreisheimatmuseum Frankenberg [5]

Bahnhofstraße 8-10
35066 Frankenberg
Tel. 06451 743672

EINKEHR

Gasthof - Pension „Zur Aue“

Biedenkopfer Straße 14
35094 Lahntal-Sarnau
Tel. 06423 6382 oder 963617
www.gasthof-zur-aue.de

La Dolce Vita

Fuhrstraße 2, 35083 Wetter
Tel. 06423 963297
www.ladolcevita-wetter.de

Bacco's

Bahnhofstraße 3, 35083 Wetter
Tel. 06423 9239615
www.baccos-wetter.de

Café zur Kornblume

Gerstenecke 9, 35117 Münchhausen
Tel. 06457 911119

Gasthaus Goa

Restaurant, Cocktailbar, Pension
Marburger Straße 19 A
35099 Burgwald-Ernsthausen
Tel. 06457 762
www.gasthausgoa.de

Bellavista Ristorante

Jahnstraße 12, 35066 Frankenberg
Tel. 06451 240550
www.bellavista-frankenberg.de

Die Sonne Frankenberg

Marktplatz 2-4, 35066 Frankenberg
Tel. 06451 7500
www.sonne-frankenberg.de



Routencharakteristik

40 km / gut ausgebaute Wege oder verkehrsarme Straßen / familienfreundlich und für Fahrradanhänger geeignet

Start Bahnhof Kirchhain, Am Bahnhof
35274 Kirchhain

Ziel Marktplatz
35066 Frankenberg

Detaillierte Karte + GPS Daten
www.marburg-tourismus.de/Route7

Anreise mit der Bahn
Nächstgelegene Haltestelle zum Routen-Start:
Kirchhain
Fahrpläne: www.bahn.de

ROUTE 7

Ohm-Eder-Radweg VON KIRCHHAIN NACH FRANKENBERG

Über die Rhein-Weser-Wasserscheide hinweg verbindet der Ohm-Eder-Radweg die beiden Flüsse Ohm und Eder, den Burgwald und den Kellerwald und die Fachwerkstädtchen Kirchhain und Frankenberg.

Von Kirchhain aus folgt die Route dem Flüsschen Wohra, das das Burgwaldplateau von den Höhen des Kellerwaldes trennt. Vorbei an Rauschenberg und durch das Dorf Wohra geht es weiter nach Gemünden. Hinter Gemünden schwenkt man in das Schweinfetal mit seinen ländlich abgeschiedenen Weilern, um an seinem Talschluss die Rhein-Weser-Wasserscheide zu erklimmen.

Bei Haubern öffnet sich der Blick ins Edertal mit einer herrlichen Fernsicht auf das Rothaargebirge und das so genannte Waldecker Upland. Ziel der Route ist die Stadt Frankenberg mit dem sehenswerten zehntürmigen Fachwerk-Rathaus.



Bilder (von oben nach unten):
Stadtmauer, Kirchhain
Alter Bahnhof, Gemünden
Wohratal

TIPPS

Alte Stadtmauer mit Hexenturm [1]

Steinweg / Am Hexenturm
35274 Kirchhain

Kunst- und Erlebnispfad [2]

Marktstraße 10, 35285 Gemünden
Tel. 06453 91230
www.gemuenden-wohra.de

Kreisheimatmuseum

Frankenberg [3]

Bahnhofstraße 8-10
35066 Frankenberg
Tel. 06451 743672

Thonet-Museum (Museum für Möbeldesign) [4]

Michael-Thonet-Straße 1
35066 Frankenberg
Tel. 06451 5080
www.thonet.de

EINKEHR

Gasthaus Zur Sonne

Borngasse 13, 35274 Kirchhain
Tel. 06422 94180
www.zur-sonne-kirchhain.de

Hotel-Café-Lindenhof

Bahnhofstraße 63, 35282 Rauschenberg
Tel. 06425 921800
www.hotel-lindenhof.eu

Damm's Hof – Eis-Café

Auf den Röhren 12, 35282 Rauschenberg
Tel. 06425 1236
www.damms-hof.de

Hessischer Hof

Steinweg 1, 35285 Gemünden
Tel. 06453 356
www.hessischer-hof-gemuenden.de

Alter Bahnhof Gemünden

Bahnhofstraße 1, 35285 Gemünden
Tel. 06453 595
www.alter-bahnhof-gemuenden.de

Bellavista Ristorante

Jahnstraße 12, 35066 Frankenberg
Tel. 06451 240550
www.bellavista-frankenber.de

Die Sonne Frankenberg

Marktplatz 2-4, 35066 Frankenberg
Tel. 06451 7500
www.sonne-frankenber.de



Routencharakteristik

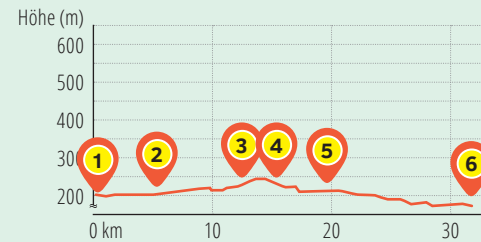
32 km / land- und forstwirtschaftliche Wege und Radwegen / für Tourenradler

Start Am Amöneburger Tor
35274 Kirchhain

Ziel Bahnhof Fronhausen, Am Bahnhof
35112 Fronhausen

Detaillierte Karte + GPS Daten
www.marburg-tourismus.de/Route8

Anreise mit der Bahn
Nächstgelegene Haltestelle zum Routen-Start:
Kirchhain
Fahrpläne: www.bahn.de



ROUTE 8

Lange-Hessen-Radweg VON KIRCHHAIN NACH FRONHAUSEN

Die Radroute folgt dem Verlauf der „Langen Hessen“, einer historischen Handelsstraße die von Frankfurt aus Richtung Norden führte. Von Kirchhain aus geht es durch die Ohmauen zur Brücker Mühle. Heute ein beliebtes Ausflugsziel, war die historische Mühle am Ohmübergang zu Füßen der Amöneburg bedeutsamer Schauplatz in den Wirren des siebenjährigen Krieges.

Durch das fruchtbare Lößbecken des Amöneburger Beckens führt die Route durch Roßdorf nach Rauschholzhausen mit einer neogotischen Schlossanlage aus dem 19. Jahrhundert inmitten eines großzügigen englischen Landschaftsparks. Durch den Ebsdorfergrund führt die Route über weite Strecken an der renaturierten Zwester Ohm entlang, deren Auen mit Auerochsen beweidet werden. Vorbei an Fachwerkgehöften und gepflegten, historischen Dorfensembles wird das an der Lahn gelegene Ziel erreicht: Fronhausen mit der Kirche auf dem Bergsporn aus dem 12. bzw. 14. Jahrhundert.



Bilder (von oben nach unten):
Schloss Rauschholzhausen
Schlossruine, Amöneburg
Brücker Mühle, Amöneburg

TIPPS

Alte Stadtmauer mit Hexenturm [1]
Steinweg / Am Hexenturm, 35274 Kirchhain

Schlossruine Amöneburg [2]
Am Johannes, 35287 Amöneburg
Tel. 06422 92950, www.amoeneburg.de

Schloss Rauschholzhausen und Englischer Garten [3]
Ferdinand-von-Stumm-Straße
35085 Ebsdorfergrund-Rauschholzhausen
Tel. 06424 301100
www.marburg-tourismus.de

Wittelsberger Warte [4]
Am Kirchberg
35085 Ebsdorfergrund-Wittelsberg
www.marburg-tourismus.de

Flugzeugwrackmuseum [5]
Hauptstraße 31c
35085 Ebsdorfergrund-Ebsdorf
Tel. 06424 923193
www.marburg-tourismus.de

Fronhäuser Ried [6]
Naturschutzgebiet, 35112 Fronhausen

EINKEHR

Brücker Mühle
Bioladen, Café, Restaurant
Am Friedenstein 6, 35287 Amöneburg
Tel. 06422 850864
www.brueckermuehle.de

Bauernhofcafé Storchennest
Am Rülfbach 8
35085 Ebsdorfergrund-Rauschholzhausen
Tel. 06424 3471
www.bauernhofcafestorchennest.de

Zum Stern
Hotel & Restaurant
Zimmerplatz 4
35085 Ebsdorfergrund-Rauschholzhausen
Tel. 06424 92670
www.zumstern.de

Güterbahnhof 1849 GmbH & Co KG
Bahnhofstraße 44, 35112 Fronhausen
Tel. 0172 6731206

GrundBad
komm rein - tauch ein

Das Schwimmvergnügen für die ganze Familie

Dampfsauna ~ Solarium

Massage- & Wellnessliegen

Ostseeflair

Schwimmbadweg 15

35085 Ebsdorfergrund

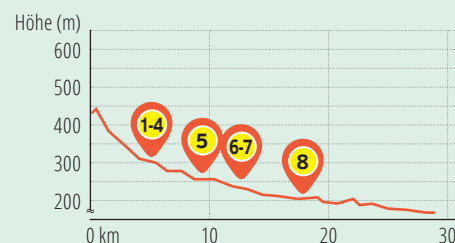
OT Heskem-Mölln

grundbad@ebisdorfergrund.de

www.grundbad.de



5 km



Routencharakteristik

29 km / landwirtschaftliche Wege / vom Startpunkt nach Hartenrod in rasanter Abfahrt / für Tourenradler

Start Obergasse
35768 Siegbach-Wallenfels

Ziel Hauptstraße 44
35457 Lollar-Odenhausen

Detaillierte Karte + GPS Daten
www.marburg-tourismus.de/Route9

Anreise mit der Bahn
Nächstgelegene Haltestelle zum Routen-Start:
Friedelhausen
Fahrpläne: www.bahn.de

ROUTE 9

Salzböde-Radweg VON DER SALZBÖDEQUELLE BIS ZUR LAHN

Am „Schlierbacher Rad“ oberhalb von Hartenrod beginnt der Salzböde-Radweg im rauen Hochland des Naturparks Lahn-Dill-Bergland und folgt dem Verlauf der Salzböde. Es geht vorbei an der einladenden Lahn-Dill-Bergland-Therme, hindurch unter dem beeindruckenden Eisenbahnviadukt in Bad Endbach und weiter durch die Ortsteile Gladenbachs.

Nun weitet sich das Salzbödetal und durchzieht bei Lohra ein sanftes Hügelland, das landschaftlich und dank zahlreicher historischer Mühlen in reizvollem Kontrast zum Quellgebiet der Salzböde steht. Bei Odenhausen mündet das Salzbödetal ins Marburg-Gießener Lahntal – der Salzböde-Radweg trifft an seinem Endpunkt auf den Lahntalradweg.



Bilder (von oben nach unten):
ehem. Wehrturm, Erdhausen
Salzbödetal
Salzbödetal

TIPPS

Lahn-Dill-Bergland-Therme [1]
Am Bewegungsbad 2, 35080 Bad Endbach
Tel. 02776 801870
www.lahn-dill-bergland-therme.de

Kneipp-Kurpark mit Barfuß-Erlebnispfad [2]
Herborner Straße 1, 35080 Bad Endbach
Tel. 02776 801870

Kunst- und Kulturhaus „Alte Schule“ [3]
Kirchweg 3, 35080 Bad Endbach
Tel. 02776 8310

Eisenbahnviadukt [4]
Landstraße, 35080 Bad Endbach

Regionalmuseum Weidenhausen [5]
Weidenhäuser Str. 32
35075 Gladenbach-Weidenhausen
Tel. 06462 8533
www.hv-weidenhausen.de

Blaumühle Erdhausen [6]
Blaumühlenweg 9
35075 Gladenbach-Erdhausen
Tel. 06462 9167890

Freizeitbad Nautilust [7]
Ferdinand-Köhler-Straße 42
35075 Gladenbach
Tel. 06462 201612
www.freizeitbad-nautilust.de

Naturkundehaus Damm [8]
Untere Straße 2, 35102 Lohra-Damm
Tel. 06462 7887

EINKEHR

ferron Café-Restaurant-Bistro
Lahn-Dill-Bergland-Therme
Am Bewegungsbad 2, 35080 Bad Endbach
Tel. 02776 7059
www.lahn-dill-bergland-therme.de

Salzböde-Stübchen
Am Kurpark 3, 35080 Bad Endbach
Tel. 02776 922461

Da Giovanni Ristorante & Pizzeria
Weidenhäuser Straße 43
35075 Gladenbach-Weidenhausen
Tel. 06462 6340
www.ristorante-dagiovanni.de

Künstlerhaus Lenz
Blaumühlenweg 10, 35075 G.-Erdhausen
Tel. 06462 9150525
www.kuenstler-haus-lenz.de

Kornhaus Mornshausen
Subachstraße 19
35075 Gladenbach-Mornshausen
Tel. 06462 4088199
www.kornhaus-gladenbach.de

Mühlengasthaus Schmelz-Mühle
Schmelz 3, 35457 Lollar-Salzböden
Tel. 06406 3419
www.schmelz-muehle.de

Café Schönemühle
Talstraße 81, 35457 Lollar-Salzböden
Tel. 06406 2557
www.cafe-schoenemuehle.de



Routencharakteristik

21 km / land- und forstwirtschaftliche Wege und verkehrsarme Straßen / für sportliche Tourenradler

Start Bahnhof Neustadt

35279 Neustadt

Ziel Bahnhofstraße 1

35285 Gemünden

Detaillierte Karte + GPS Daten

www.marburg-tourismus.de/Route10

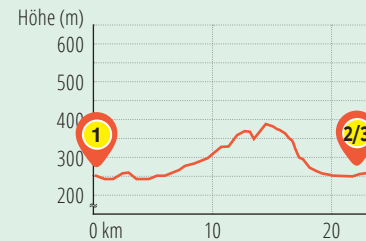
Anreise mit der Bahn

Nächstgelegene Haltestelle zum Routen-Start:
Neustadt (Hessen)

Fahrpläne: www.bahn.de



5 km



ROUTE 10

Wiera-Wohra-Radweg VON NEUSTADT NACH GEMÜNDEN

Die Route zwischen den Bächen von Wiera und Wohra beginnt am Bahnhof von Neustadt in Hessen, der Stadt mit dem Junker-Hansen-Turm. Mit diesem Turm beansprucht Neustadt den Superlativ, den größten Fachwerkrundbau der Welt sein Eigen zu nennen. Auch darüber hinaus ist das Städtchen mit liebevoll restauriertem Altstadt-kern und umgebender großzügiger Parkanlage ein Fachwerkkleinod.

Von dort folgt die Route der Wasserscheide von Rhein und Weser in Richtung Westen durch das Gilserberger Hochland. Ländlich beschauliche Bauernweiler, Felder, Wiesen und Wälder säumen die Route im Gilserberger Hochland, bevor es wieder abwärts geht durch das Dörfchen Schiffelbach nach Gemünden an der Wohra, dem Städtchen zwischen dem Burgwald und dem Nationalpark Kellerwald.



Bilder (von oben nach unten):
Alter Bahnhof, Gemünden
Junker-Hansen-Turm, Neustadt
Kunst- & Erlebnispfad, Gemünden

TIPPS

Junker-Hansen-Turm [1]

Hindenburgstraße 4, 35279 Neustadt

Kunst- und Erlebnispfad [2]

Marktstraße 10, 35285 Gemünden

Tel. 06453 91230

www.gemuenden-wohra.de

Freibad Gemünden [3]

Auestraße 28, 35285 Gemünden

Tel. 06453 91230

EINKEHR

Ristorante Roma

Marktstraße 19, 35279 Neustadt

Tel. 06692 913660

www.roma-ristorante.de

Landgasthof Gleim

Mengsberger Straße 5

35279 Neustadt-Momberg

Tel. 06692 6246

www.landgasthof-gleim.de

Hessischer Hof

Steinweg 1, 35285 Gemünden

Tel. 06453 356

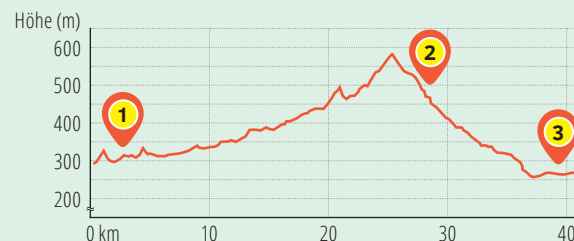
www.hessischer-hof-gemuenden.de

Alter Bahnhof Gemünden

Bahnhofstraße 1, 35285 Gemünden

Tel. 06453 595

www.alter-bahnhof-gemuenden.de



Routencharakteristik

44 km / land- und forstwirtschaftliche Wege und verkehrsarme Straßen / für sportliche Tourenradler

Start Bahnhof Wallau
35216 Biedenkopf-Wallau

Ziel Am Aartalsee
35649 Bischoffen-Niederweidbach

Detaillierte Karte + GPS Daten
www.marburg-tourismus.de/Route11

Anreise mit der Bahn
Nächstgelegene Haltestelle zum Routen-Start:
Wallau (Lahn)
Fahrpläne: www.kurhessenbahn.de

ROUTE 11

Seenradweg

VOM PERFSTAUSEE ZUM AARTALSEE

In Wallau im oberen Lahntal beginnt der Seenradweg, der in weitgehend einsamer, wildromantischer Mittelgebirgslandschaft teilweise über alte Bahndämme und wenig befahrene Landstraßen führt.

Vorbei am Perfstauee, ein Hochwasserrückhaltebecken mit befestigtem Spazierrundweg, geht es in beständigem Aufstieg zur Angelburg. Von dieser höchsten Erhebung im Naturpark Lahn-Dill-Bergland geht es wieder hinunter und vorbei an einer keltischen Kultstätte, den Wilhelmsteinen, einem Eisenkieselhärtling, der bis zu 15 m hohe Klippen bildet.

Ein weiterer lohnenswerter Halt ist im Siegbachtal das Naturschwimmbad in Eisemroth. Bei Bischoffen mündet die Route ins Aartal. Zwischen Bischoffen und Niederweidbach wird zum Abschluss der Route der Aartalsee – Hessens zweitgrößter See - erreicht, der ein breites Angebot für Freizeitsportler am, im oder auf dem Wasser bietet.



Bilder (von oben nach unten):
Perfstauee
Seenradweg
Wilhelmsteine, Siegbach

TIPPS

Perfstauee mit Rundweg [1]
Perfstraße, 35216 Biedenkopf-Breidenstein

Naturerlebnisbad Siegbach mit Jausenstation [2]
Austr. 23, 35768 Siegbach-Eisemroth
Tel. 02778 913313
www.naturbad-siegbach.de

Aartalsee – Badestrand und Freizeitaktivitäten [3]
Am See 12, 35649 Bischoffen
Tel. 06444 92310
www.bischoffen.de

EINKEHR

Gaststätte Seeblick
Am Perfstauee
35216 Biedenkopf-Breidenstein
Tel. 06461 989550
www.gaststaette-seeblick.com

Seeterrasse und SeaBeachBaar Aartalsee
Am See 12, 35649 Bischoffen
Tel. 06444 931399
www.restaurant-seeterrasse.com
www.seabeachbaar-restaurant.de

Seehof am Aartalsee
Hotel und Restaurant
Am See 1-10
35649 Bischoffen-Niederweidbach
Tel. 06444 9260
www.seehof-aartalsee.de



5 km



Routencharakteristik

31 km / land- und forstwirtschaftliche Wege und verkehrsarme Straßen / für sportliche Tourenradler

Start/ Bahnhof Wallau

Ziel 35216 Biedenkopf-Wallau

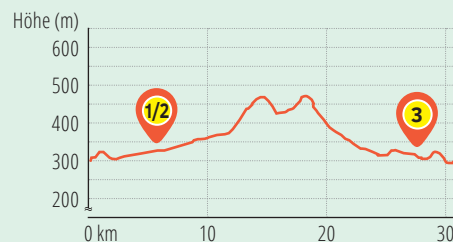
Detaillierte Karte + GPS Daten

www.marburg-tourismus.de/Route12

Anreise mit der Bahn

Nächstgelegene Haltestelle zum Routen-Start:
Wallau (Lahn)

Fahrpläne: www.kurhessenbahn.de



ROUTE 12

Perfggrundtour

RUNDTOUR DURCH DAS ROTHARGEIRGE

Die Tour beginnt in Wallau und führt von dort lahnaufwärts in das nordrheinwestfälische Kur- und Heilbad Bad Laasphe. Von dort geht es weiter durch die Ortschaften Laasphehütte und Herbertshausen nach Banfe. Durch das schöne Banfetal gelangt man ins Hesselbachtal. Hier biegt die Strecke links nach Hesselbach ab. Am Ortsende muss ein kurzer Anstieg bewältigt werden, ehe der Weg hinter der Landesgrenze abwärts ins Boxbachtal führt.

Im Boxbachtal – mit einer weit zurückreichenden Bergbautradition – führt die Tour am Waldhotel Gille vorbei bis zum Örtchen Wiesenbach und über Breidenbach in das Tal der Perf und weiter zum Perfstausee. 1993 wurde der schön gelegene See als Hochwasserrückhaltebecken eingerichtet. Über Breidenstein mit seinem sehenswerten Fachwerk-schloss führt der Weg zurück nach Wallau.



Bilder (von oben nach unten):

Perfggrundtour
Perfggrundtour
Perfstausee

TIPPS

Pilzkundemuseum [1]

Wilhelmsplatz 3
57334 Bad Laasphe
Tel. 02752 200038
www.pilzmuseum.de

Internationales Radiomuseum Hans Necker [2]

Bahnhofstraße 33
57334 Bad Laasphe
Tel. 02752 9798
www.internationales-radiomuseum.de

Perfstausee mit Rundweg [3]

Perfstraße
35216 Biedenkopf-Breidenstein

EINKEHR

Hotel & Restaurant Lindenhof

Zum Spreit 9
57334 Bad Laasphe-Hesselbach
Tel. 02752 5402
www.lindenhof-cordes.de

Waldhotel Gille Boxbach

35236 Breidenbach-Wiesenbach
Tel. 06465 4336
www.waldhotel-gille-boxbach.de

Gaststätte Seeblick

Am Perfstausee
35216 Biedenkopf-Breidenstein
Tel. 06461 989550
www.gaststaette-seeblick.com

Kantina 66

Bahnhofstraße 48
35216 Biedenkopf-Wallau
Tel. 06461-7585900
www.kantina66.de

INFORMATIONSTELLEN

Marburg Stadt und Land Tourismus GmbH

Biegenstraße 15, 35037 Marburg
Tel. 06421 99120
www.marburg-tourismus.de

Ederbergland Touristik

Untermarkt 12, 35066 Frankenberg
Tel. 06451 717672
www.ederbergland-touristik.de

Naturpark Lahn-Dill-Bergland

Herborner Straße 1, 35080 Bad Endbach
Tel. 02776 80117
www.lahn-dill-bergland.de

Gießen Marketing GmbH

Schulstraße 4, 35390 Gießen
Tel. 0641 3061890
www.giessen-entdecken.de

Tourismus, Kur und Stadtentwicklung Bad Laasphe GmbH

Wilhelmsplatz 3, 57334 Bad Laasphe
Tel. 02752 898
www.tourismus-badlaasphe.de

FAHRRADLÄDEN

PIRAD Fahrradladen

Bahnhofstr. 6, 35037 Marburg
Tel. 06421 890254
www.pirad.de

Rad am Grün

Am Grün 54, 35037 Marburg
Tel. 06421 8859780
www.radamgruen.de

Velociped

Weidenhäuserstr. 63, 35037 Marburg
Tel. 06421 24121
www.velociped-marburg.de

B.O.C. Marburg

Industriestr. 6, 35041 Marburg-Wehrda
Tel. 06421 982995
www.boc24.de

Fahrräder Manfred König

Marburger Str. 86c, 35043 Marburg-Cappel
Tel. 06421 44309
www.koenig-radsport.de

Zweirad Center Willi Pfeiffer

Petersburg 53, 35075 Gladenbach
Tel. 06462 2662

Zweirad Wießner

Bornrainstraße 17, 35075 Gladenbach
Tel. 06462 93780
www.zweirad-wiessner.de

Hipf Race Bikes

Landstraße 46, 35080 Bad Endbach
Tel. 02776 911690
www.hipf.de

Gertrud Groß

Mühlenstr. 4, 35094 Lahntal-Caldern
Tel. 06420 352

Ultimate-Custom-Bikes

Am Bornacker 10, 35094 Lahntal-Kernbach
Tel. 06420 8210300
www.u-c-b.de

Sport Balzer

Fritz-Henkel-Straße 17
35216 Biedenkopf-Wallau
Tel. 06464 8220
www.sport-balzer.de

Ehrlings Bike Shop

Elmshäuser Str. 29
35232 Dauphthal-Buchenau
Tel. 06466 6147
www.ehrling-bikes.de

Stromroad

Tannenweg 5b
35232 Dauphthal-Mornshausen
Tel. 06468 283555
www.stromroad.de

Loco Motion Sports

In Wolfgruben 29a
35235 Dauphthal-Wolfgruben
Tel. 06461 9898123
www.loco-motion-sports.de

Die Radgeber GbR

Niederrheinische Str. 40, 35274 Kirchhain
Tel. 06422 8502532
www.dieradgeber-kirchhain.de

FAHRRADVERLEIH

Ufercafé Gischler

Auf dem Wehr 1a, 35037 Marburg
Tel. 06421 8048467

Velociped

Alte Kasseler Str. 43, 35039 Marburg
Tel. 06421 886890

Sanitätshaus Kaphingst (E-Bike Verleih)

Am Kaufmarkt 2, 35041 Marburg-Wehrda
Tel. 06421 9652430

Sportwerk Bad Endbach

Ebersgrube 9, 35080 Bad Endbach
Tel. 02776 8029412
www.dassportwerk.de

Hipf Race Bikes

Landstr. 46, 35080 Bad Endbach
Tel. 02776 911690
www.hipf.de

Campingplatz Auenland (E-Bike Verleih)

Zum Dammhammer 2
35094 Lahntal-Brungershausen
Tel. 06420 7172

Waldgasthaus Christenberg (E-Bike Verleih)

Christenberg 3, 35117 Münchhausen
Tel. 06457 368



Nähe ist einfach.



Weil man die Sparkasse immer und überall erreicht. Von zu Hause, mobil und in der Filiale.



GIESSEN ENTDECKEN



Tourist-Information Gießen
 Schulstraße 4 | 35390 Gießen | Tel: 0641 – 306 18 90
 tourist@giessen.de | www.giessen-entdecken.de
 www.facebook.com/giessen.entdecken
 Mo - Fr 9 - 18 Uhr | Sa 10 - 14 Uhr
 Sehenswertes: Mathematikum | Liebig-Museum
 Lahnfenster | Botanischer Garten | Kloster Schiffenberg
 Stadttheater | Gießkannenmuseum und viel mehr...



*Ihre Auszeit
nach dem
Radfahren.*

LAHN-DILL-BERGLAND-THERME
 BAD ENDBACH
www.lahn-dill-berglund-therme.de



**Ihr Spezialist
rund um's Rad**

- Große Fahrrad- & E-Bike Auswahl
- Umfangreiches Zubehörsortiment
- Beste Beratung & TOP Service

Bornrainstr. 4 | 35075 Gladenbach | Tel. 06462 - 93780 | www.zweirad-wiessner.de

Anzeigen

Marburg Stadt und Land Tourismus GmbH
 Erwin-Piscator-Haus
 Biegenstraße 15
 35037 Marburg
 Tel 06421 9912-0
 E-Mail info@marburg-tourismus.de
 Web www.marburg-tourismus.de
 f www.facebook.com/MarburgTourismus
 @ www.instagram.com/MarburgTourismus

Mo-Fr 9-18 Uhr
 Sa 10-14 Uhr (Adventssamstage 10-15 Uhr)



 **RADTOUREN
POCKETGUIDE**



RADTOUREN POCKETGUIDE

ROUTENBESCHREIBUNGEN UND MEHR

